



SKOGKURS

HELHETLIG PLANLEGGING
Fagsamling vei

2023

Even Hoffart



dinskog dekningsområde
tverrprofil lassbærer allma
løsmasser hogstmaskin
skredfare taubanedrift
markfuktighetskart softree grøfter
gis terrengmodeller laserdata kart
skogbruksplan hydrologisporløs
twinch gemini fjellsprenning
velteplasser kjøring andelsfordeling
lengdeprofil kostnadsanalyse
avenzamaps


Årlig samling med faglig påfyll

- Årlig har vi fagsamling med veiplanleggerne dagen før fagsamling vei
- Erfaringsutveksling
- Læringsplattform




Hvordan skal skogen driftes?


Sikre god infrastruktur – Bruk veiplanleggeren!



Planlegging



Prosjektering



Bygging